

高取城は山城としては日本一の広さを誇り、備中松山城（岡山県）・岩村城（岐阜県）とともに日本三大山城の一つに数えられる。元和元年（1615年）の一国一城令の際も重要な山城として破却を免れ、現在に至るまで石垣や石塁が残されています。

高取の城下町土佐町付近からは高取城跡まで舗装路を利用してヒルクライムを開催いたします。途中には壺坂寺もあり、20mもある巨大な石作りの観音様、15mのお釈迦様も道路から見え、圧巻です。奈良盆地も一望する箇所もあり、素晴らしい道です。そして駆け上がると高取城、当時の隆盛を感じる石垣は圧巻です。この日本最大級の山城跡と土佐の古い町並み、壺坂寺のある高取を自転車で感じ取ってください。

### <概要>

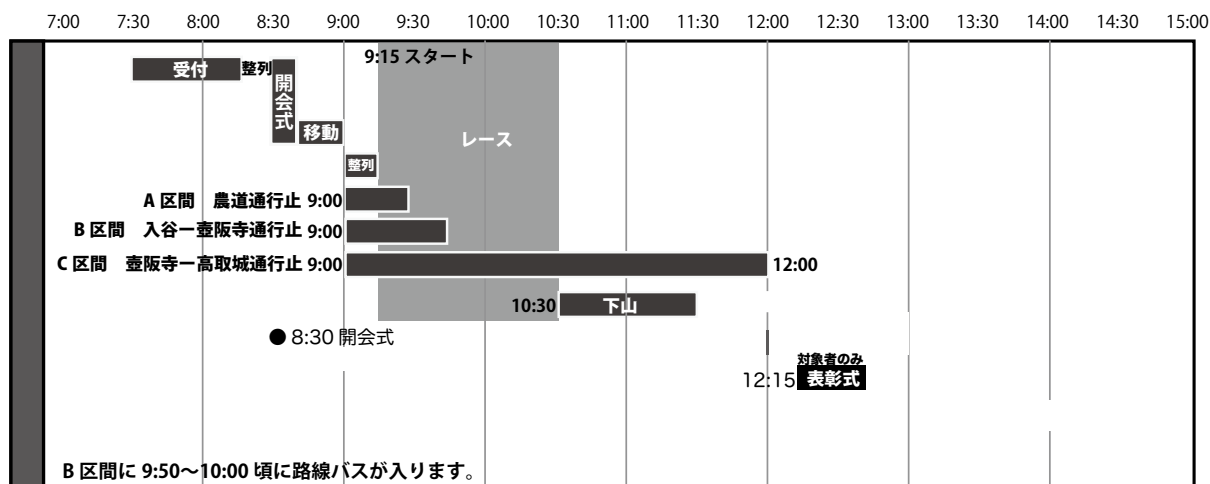
高取町役場をメイン会場にし、参加者が集合、開会式をする。その後、子嶋寺南 200m 付近のスタート地点へ全員自転車で移動。ここをスタート地点として午前 9 時 15 分ヒルクライムをスタート。約 6.7km のコース「上りのみ」の時間を競います。コースは競技時間中は道路は全面通行止で行います。

スタートはグループ単位で 2 分間隔でカテゴリー別にスタートし、ゴールまでのタイムを競います。（ヒルクライム競技とは山下のスタート地点から山上ゴールまでの片道上りをスタート、ゴールのタイム計測により個々のネットタイムにより順位を競います。）

高取特別ルールでゴールした後、徒歩にて城跡まで全員上ってもらいます。これはタイムには関係ありませんが、ここまで行かないと完走となりません。城跡にはボランティアガイドがいますので高取城の歴史をお聞きください。下山開始まで雄大な景色と素晴らしい城跡を見てください。競技終了後は全員ゆっくり下山しメイン会場に戻り、表彰式となります。

大会名称	第12回高取城・戦国ヒルクライム
日時	2020年9月22日(祝)
会場	高取町役場
実施場所	高取ふるさと農道から高取城跡 6.7km(延標高差 400m)全アスファルト舗装 (小雨決行、雷雨警報が発令された場合は中断若しくは中止する。土砂災害が発生した場合は中止。いずれの場合も当日現地で判断する。)
主催	NPO 法人スポーツサイクリング FABU project
後援	奈良県・高取町
協賛	サンボルト・キタサイクル
協力	日本スポーツ振興センター・壺坂寺・高取町ボランティアガイド・奈良県ビジターズビューロー
開催概要	上記に記載
表彰	制限時間内にゴールした者には達成証(郵送)。総合1位から6位に賞状。クラス別1位から3位に賞状。FABU サイクルチャレンジポイント獲得
募集人数	男子ロード、女子、男子マウンテンバイク合計 150名/中学生以上で年齢制限無し
参加費	一般男子 5000円、女子、高校生以下、FABU 会員 4000円
募集期間	8月1日～9月15日
駐車場	高取町役場駐車場

### タイムスケジュール



■午前8時～受付(高取町役場前)で名前チェックを受けてください。受付にて誓約書の提出と引換えに、ゼッケンセットと計測チップを受け取って下さい。使用自転車は突起物等がある場合ははずして下さい(注意事項参照)。レーザーシューズを使用の方は、スニーカーおよび荷物を荷物受付に預けてください。ゴール後、靴を履き替え城跡(最終チェックポイント)まで上ります。マスクは預かりません。

#### ■競技方法

9:15に第1グループの競技者がスタート、2分間隔で次のグループがスタートします。9:23に最終グループがスタートします。スタート地点とゴール地点にてタイム計測を行い、スタート時間とゴール時間差のネットタイム集計でカテゴリー別順位を競います。ゴールライン入線順位が着順ではありません。ゼッケンに記してあるスタート時間は厳守です。スタート時間にスタート地点にいないものは失格となります。

ゴールしたものは靴を履き替え日本最強に認定された高取城跡まで徒歩で上がります。タイムは関係ありません。城跡まで上がらないと完走にはなりません。

#### ■競技カテゴリー

- ・男子ロードA / 1984年8月26日以降生まれ
- ・男子ロードB / 1975年8月26日～1984年8月25日生まれ
- ・男子ロードC / 1969年8月26日～1975年8月25日生まれ
- ・男子ロードD / 1969年8月25日以前生まれ
- ・女子 /
- ・男子MTB /

#### 注意)

#### ■表彰

各カテゴリー1位から3位に賞状と地元物産が贈られます。

総合1位から6位は賞状が贈られます。

FABU Cycle Challenge Point / 総合1位 20pt・2位 15pt・3位 11pt・4位 10pt・5位 9pt・6位 8pt。

クラス別1位 10pt・2位 9pt・3位 8pt。参加ポイント 5pt

総合とクラス別で同じ参加者が権利を得た場合は、どちらかのポイントの高い方を獲得ポイントとする。

#### ■ドリンクの支給

ゴール後ドリンクを支給します。ドリンクを持って城跡へ上がってください。城跡にゴミ箱はありません。

#### ■計測チップの回収について

ゴール後、ゴールライン付近には止まらないでください、チップが反応してタイムが重複計測してしまいます。

係員が計測チップを回収しますのでご協力ください。

#### ■開会式について



#### —新型コロナ感染症対策として参加者へのお願い—

- ・参加者は事前に検温等を自ら行い、疑われる症状がある場合は参加を控えてください。
- ・受付にて検温し37.5度以上あるものは参加できません。
- ・参加者はスマホに新型コロナウイルス接触確認アプリ(COCoA)を入れてください。
- ・受付はビニールシートにより隔壁を作ります。
- ・参加者はマスク着用で受付に来てください。
- ・開会式集合からスタート直前まで密状態となります。1～2m程度の間隔を開け必ずマスク着用してください。
- ・高取城跡におきましてもマスクを着用してください。(レース中はマスクはポケットに携帯してください。)
- ・リザルト確認後、表彰対象者は会場に残ってください。

2. 集合しての表彰式は行いません。表彰対象者のみ集合し2m程度の間隔を開け必ずマスク着用する。

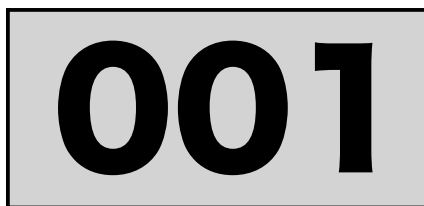
選手スタート地点へ移動 08:45~ 09:00



メイン会場からスタート地点までは、スタッフが引率します。  
 スタート地点に着きますと、前もってお知らせしていますスタート位置についてください。時間がありませんので、移動は速やかにお願いします。

ゼッケン計測チップの取り付け方法  
 ヘルメット用ゼッケン取付け位置

ヘルメット前面に貼り付けて下さい。競技中取れないようにつけて下さい。スタート組により色分けします。



腰部用ゼッケン取付け位置

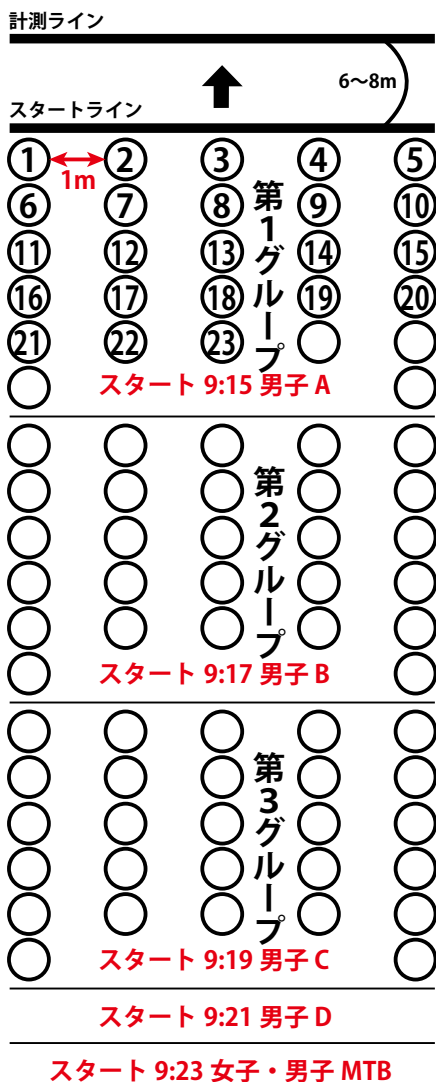
腰ゼッケンは腰後部に安全ピン2個で取り付けて下さい。



計測チップの取り付け位置  
 当日受付にてお渡しします計測チップはフロントフォークに付属のマジックテープでしっかりと取り付けてください。  
 左右どちらでも結構です。  
 計測チップはゴール地点にて要返却です。

■注意点

- ①参加者のスタート時間と何グループかはゼッケンに記してあります。スタート時間にスタート地点にいない場合は失格となります。スタート前にゼッケン番号を係員がチェックいたします。
- ②競技は全面通行止めで行いますが、一部区間では緊急車両（救急車等）が入る場合があります。交通ルールを守って安全に注意してください。
- ③壺坂寺から緊急車両が出る場合があります。スタッフが立ちますので、指示に従ってください。
- ④一部下り区間もあります。カーブでのスピードの出しすぎは大変危険ですので、特に減速指示看板がある場所では必ず注意減速してください。
- ⑤後半区間は道が狭くなっていますので、路肩に注意が必要です。場所によっては崖下転落の危険もありますので注意。
- ⑥ゴール後はゴール付近に留まらず、すみやかに奥に移動して下さい。自転車ラックに自転車をかけてください。
- ⑦計測チップの回収／ゴール地点計測チップを回収します。返却されなかった場合は10,000円請求いたします。
- ⑧城跡チェックポイントへは運動靴で徒歩で上がります。レーザーシューズのままの上りは禁止です。受付にてゼッケン番号と名前を書いた札を付けて運動靴を荷物受付に預けて下さい。預かったシューズはゴール地点でお渡しします。
- ⑨下山開始は最終走者到着後からです。城跡チェックポイントにて時間までゆっくりしてください。
- ⑩下山は係員の指示に従って下山して下さい。約20名が1グループとなり、スタッフ先導でメイン会場まで帰ります。壺坂寺からは規制解除になっています。一般車が入って来る場合がありますので、先導スタッフより前に出ないで、絶対スピードは出さないように下山して下さい。マナー違反者は失格とします。
- ⑪レース途中で棄権する場合、勝手に下ると上ってくる選手の妨げとなる場合がありますので、スタッフの指示があるまで、その場所にとどまってください。
- ⑫怪我をした場合、近くのスタッフまたは下からスタッフが上がってきますので、動かず安静にしてください。
- ⑬制限時間を設けています。ゴールへ1時以内で到着しない場合は棄権扱いとなり、競技を中止していただきます。
- ⑭スタート地点にトイレはありませんので、役場で行っておいて下さい。ゴール地点にはトイレがあります。
- ⑮自転車規定／DHハンドル・クリップオン・スピナッチは禁止とします。  
 スタンド、カゴ等突起物が付属している場合は取り外して下さい。  
 マウンテンバイククラスはタイヤ1.9インチ以上。エンドバーは可能です。  
 フラットハンドルのバーエンドは使用可とします。



グループ単位のスタートとなります。ゼッケンに書いてあるグループを確認してください。  
 9時10分よりスタート位置に整列開始です。時間がないので速やかに係員の指示に従って整列をお願いします。進行方向に向かって左よりゼッケン若い番号順で横1mの間隔を開けて横5名ずつで列を作り、グループ単位でまとまってください。  
 9時15分よりグループ単位で2分間隔で順次スタートします。前のグループがスタートしたら、次のグループは前に詰めてスタート位置に進んでください。タイム計測ラインはスタートラインの6から8m前にあります。計測ラインの通過がスタートタイムですので後ろからのスタートでも不利はありません。



FABU cycle Challenge 獲得ポイント

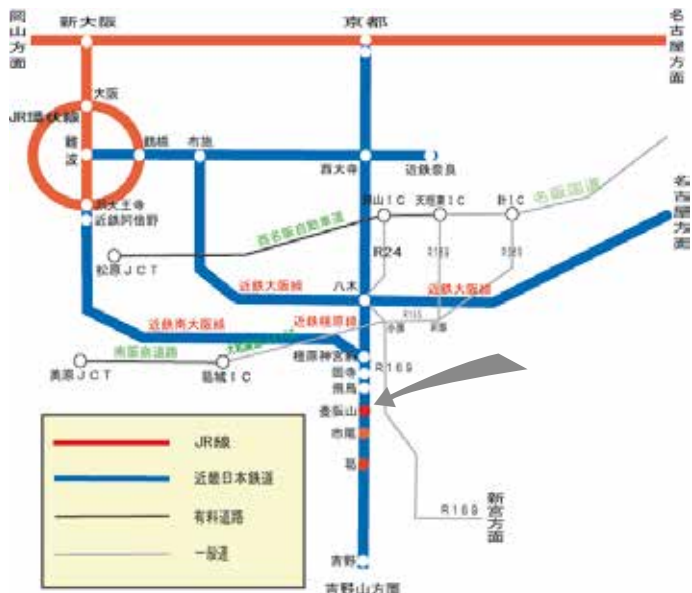
総合

1位	2位	3位	4位	5位	6位	参加ポイント
20	15	11	10	9	8	5

クラス別

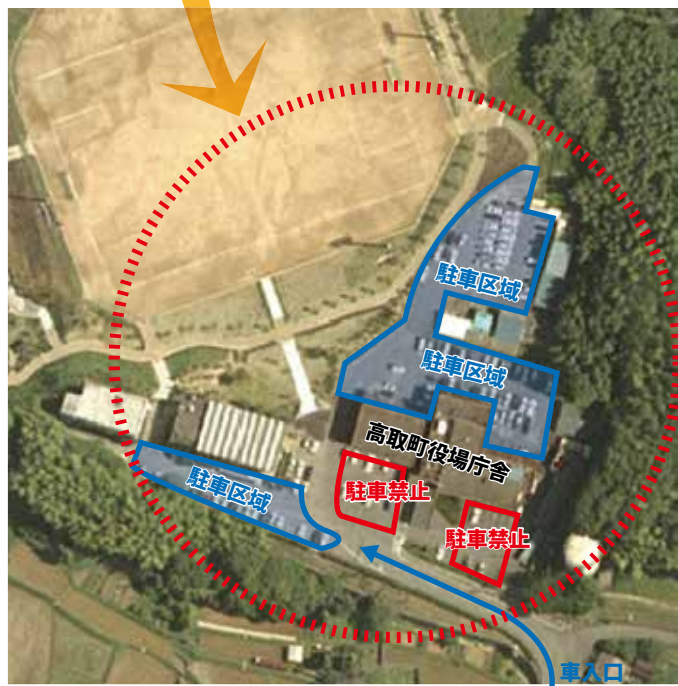
1位	2位	3位
10	9	8

総合とクラス別で同じ参加者が権利を得た場合は、どちらかのポイントの高い方を獲得ポイントとする。  
 年間の獲得ポイント合計上位3名は、次年のFABU年間イベントに招待選手で参加できます。



メイン会場地図

駐車は役場の裏側駐車場にできるだけつめて駐車して下さい。



契約する保険の保障内容  
【傷害保険】(1名あたり)

死亡・後遺障害保険金額 500万円

入院保険金日額 5000円

通院保険金日額 2500円

※注意点/上記の内容は、状況により保障が適用出来ない  
場合が有ります。

大会スタッフ

大会会長 新谷 紘一

顧問 植村家忠

実行委員長 上嶋祥友

委員 大山隆敏 平井章夫

萩原一弘 駒井和幸

井上良二 栗原義明

高取町ボランティアガイド

高取町

お問い合わせ先

NPO 法人スポーツサイクリング FABU project

〒635-0087 奈良県大和高田市本町6-7

0745-23-8822

上嶋祥友 090-3707-1852